

2022 年度  
四川省遂宁市勘察测绘院  
单位决算

# 目录

公开时间：2023 年 8 月 21 日

第一部分 单位概况 .....	4
一、 单位职责 .....	4
二、 2022 年重点工作完成情况.....	4
第二部分 2022 年度单位决算情况说明.....	7
一、 收入支出决算总体情况说明 .....	7
二、 收入决算情况说明 .....	7
三、 支出决算情况说明 .....	7
四、 财政拨款收入支出决算总体情况说明 .....	8
五、 一般公共预算财政拨款支出决算情况说明 .....	8
六、 一般公共预算财政拨款基本支出决算情况说明 .....	8
七、“三公”经费财政拨款支出决算情况说明 .....	8
八、 政府性基金预算支出决算情况说明 .....	9
九、 国有资本经营预算支出决算情况说明 .....	9
十、 其他重要事项的情况说明 .....	9
第三部分 名词解释 .....	10
第四部分 附件 .....	11
第五部分 附表 .....	12
一、 收入支出决算总表 .....	12

二、收入决算表 .....	12
三、支出决算表 .....	12
四、财政拨款收入支出决算总表 .....	12
五、财政拨款支出决算明细表 .....	12
六、一般公共预算财政拨款支出决算表 .....	12
七、一般公共预算财政拨款支出决算明细表 .....	12
八、一般公共预算财政拨款基本支出决算表 .....	12
九、一般公共预算财政拨款项目支出决算表 .....	12
十、一般公共预算财政拨款“三公”经费支出决算表 .....	12
十一、政府性基金预算财政拨款收入支出决算表 .....	12
十二、政府性基金预算财政拨款“三公”经费支出决算表 ...	12
十三、国有资本经营预算财政拨款收入支出决算表 .....	12
十四、国有资本经营预算财政拨款支出决算表 .....	12

# 第一部分 单位概况

## 一、单位职责

遂宁市勘察测绘院隶属遂宁市自然资源和规划局下属公益二类事业单位。2016 年经市编委批准，增挂遂宁市基础地理信息中心牌子。主要承担遂宁市的基础测绘任务，并为遂宁市城市规划建设管理提供综合测绘服务。

主要职能职责为：负责全市基础测绘编制与实施，基础地理信息整合生产与管理；负责全市涉及数字城市和基础地理信息系统数据库工作；负责市规划区域内各种建（构）筑物、规划道路、城市地下管线的放（验）线及竣工验收测量等工作；参与全市基础测绘产品的检查验收工作；负责全市测绘控制网及永久性测量标志；负责全市基础测绘成果档案管理；负责基础地理信息系统建设、维护、开发以及提供智慧城市、地理空间基础设施建设服务等方面工作。

遂宁市勘察测绘院共设置 9 个内设机构，包括办公室、生产经营部、地理信息中心、质量检验部、技术创新中心、成果档案中心、测绘一队、测绘二队、测绘三队。

## 二、2022 年重点工作完成情况

（一）提供测绘地理信息公共服务。一是持续做好地理信息公共平台运营维护工作。完成基础地理信息数据库 2021 年度测绘成果更新任务，保证平台正常运行，为社会公众提供地理信息服务，并于 2022 年 2 月获得全省五星级（最佳）

评价。二是为政府应急处置制作专题地图。主要制作完成了我市疫情防控图、“市城区及各县区人民防空警报图”“市城区及各县区人民防空工程分布图”等；三是制作各类正射影像图。主要完成了西山路南延线(经开区段)正射影像图，新桥、凤台、新华场镇正射影像图，罗家湾收费站站房周边山体原正射影像图，遂宁高新技术产业园区正射影像图等。四是提供基础地理信息公益服务。为市农业农村局、射洪市自然资源和规划局、市城市管理行政执法局、四川百川四维信息技术有限公司、市公安局、武警四川省总队遂宁支队、市消防救援大队、市文化广播电视和旅游局、市生态环境监测中心站等部门提供基础地理信息测绘成果，全年为政府资金节约约 3800 余万元。

**（二）为局履行“两统一”职责提供技术支撑。**参与“三区三线”试划以及国土空间规划等相关工作；按季度完成了批而未用、闲置土地更新工作；制作了市本级 2022 年拟出让国有土地区位示意图 12 幅，土地动态监测监管系统项目录入界址点转换 15 个；完成了全市(包含市本级、船山区、安居区、射洪市、蓬溪县、大英县等辖区)不动产登记空间数据坐标系统转换工作等。

**（三）为局开展测绘管理工作提供技术支持。**协助开展测绘成果质量、保密、资质等行业管理工作；协助做好“智慧遂宁时空信息云平台”管理维护工作，完成了与承建单位超图公司的资料移交，成果资料的归档入库工作，保障了平台的正常运行；为市局各科室、各分局提供图件资料坐标转

换、格式转换等技术咨询和服务；完成了 2022 年地图审核及信息大数据异地备份工作。

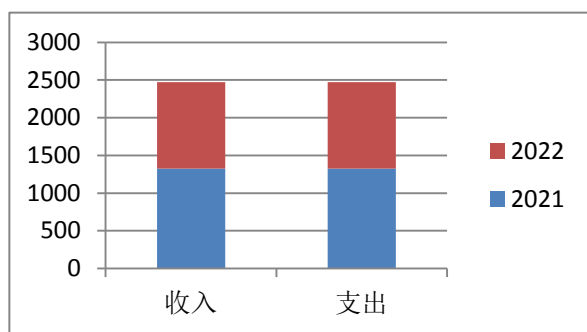
**（四）利用新技术持续提升测绘产品服务，确保社会效益、经济效益平稳发展。**完成了 2022 年遂宁市“一村一图”编制项目，共计完成约 35 平方公里 5cm 航空正射影像图，8 个乡镇（街道）和 55 个村（社区）专题图。完成市船山区老旧小区改造项目（一期）竣工测绘，中国民用航空飞行学院遂宁（南坝）机场迁建工程竣工测绘、建筑面积测绘，市观音湖下穿隧道变形监测，遂潼产业园区天然气综合利用片区地形测绘。完成遂发展资产“VR 360 全景”测绘服务影像制作，遂宁 1958·锦华记忆公园三维单体建模测绘等。全年完成项目 600 余项，总产值约 1000 余万元。

**（五）获得遂宁市首个甲级测绘资质证书。**2022 年 3 月院取得工程测量甲级资质，并增加了摄影测量与遥感、海洋测绘、互联网地图服务专业乙级资质，引领我市测绘行业跨入甲级行列。

## 第二部分 2022 年度单位决算情况说明

### 一、收入支出决算总体情况说明

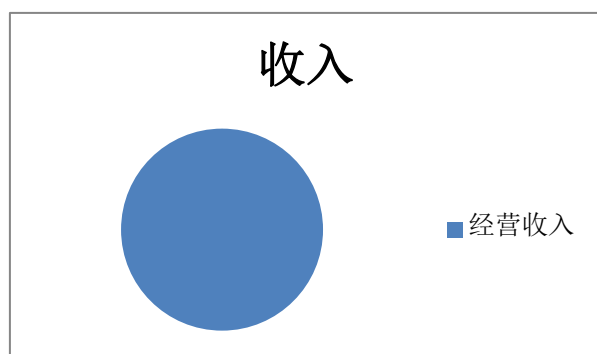
2022 年度收入 1144 万元，支出 1144 万元，与 2021 年相比，收、支总计各减少 183 万元，减少率 13.79%。主要变动原因是根据业务量变动。



（图 1：收、支决算总计变动情况图）（柱状图）

### 二、收入决算情况说明

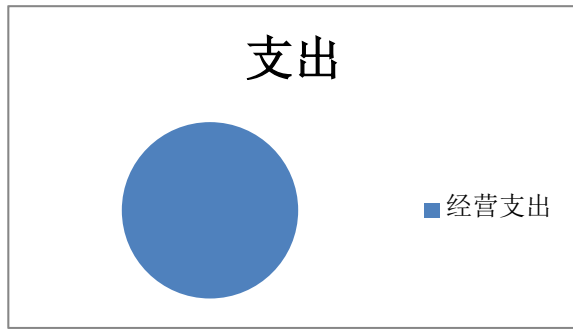
2022 年本年收入合计 1144 万元，其中：经营收入 1144 万元，占 100%。



（图 2：收入决算结构图）（饼状图）

### 三、支出决算情况说明

2022 年本年支出合计 1144 万元，其中：经营支出 1144 万元，占 100%。



（图 3：支出决算结构图）（饼状图）

#### 四、财政拨款收入支出决算总体情况说明

2022 年财政拨款收、支总计 0 万元。

#### 五、一般公共预算财政拨款支出决算情况说明

（一）一般公共预算财政拨款支出决算总体情况

2022 年一般公共预算财政拨款支出 0 万元。

（二）一般公共预算财政拨款支出决算结构情况

2022 年一般公共预算财政拨款支出 0 万元。

（三）一般公共预算财政拨款支出决算具体情况

2022 年一般公共预算支出决算数为 0。

#### 六、一般公共预算财政拨款基本支出决算情况说明

2022 年一般公共预算财政拨款基本支出 0 万元。

#### 七、“三公”经费财政拨款支出决算情况说明

（一）“三公”经费财政拨款支出决算总体情况说明

2022 年“三公”经费财政拨款支出决算为 0 万元。

（二）“三公”经费财政拨款支出决算具体情况说明

2022 年“三公”经费财政拨款支出决算中，因公出国（境）费支出决算 0 万元；公务用车购置及运行维护费支出决算 0 万元；公务接待费支出决算 0 万元。



## 八、政府性基金预算支出决算情况说明

2022 年政府性基金预算财政拨款支出 0 万元。

## 九、国有资本经营预算支出决算情况说明

2022 年国有资本经营预算财政拨款支出 0 万元。

## 十、其他重要事项的情况说明

### （一）机关运行经费支出情况

2022 年，机关运行经费支出 0 万元。

### （二）政府采购支出情况

2022 年，政府采购支出总额 0 万元。

### （三）国有资产占有使用情况

截至2022年12月31日，共有车辆1辆，其中：其他用车1辆，其他用车主要是用于业务用车。

### （四）预算绩效管理情况

无。

### 第三部分 名词解释

1. 经营收入：指事业单位在专业业务活动及其辅助活动之外开展非独立核算经营活动取得的收入。

2. 经营支出：指事业单位在专业业务活动及其辅助活动之外开展非独立核算经营活动发生的支出

## 第四部分 附件

附件

2022 年 100 万元以上（含）特定目标类部门预算项目绩效目标自评

无

## 第五部分 附表

一、收入支出决算总表

二、收入决算表

三、支出决算表

四、财政拨款收入支出决算总表

五、财政拨款支出决算明细表

六、一般公共预算财政拨款支出决算表

七、一般公共预算财政拨款支出决算明细表

八、一般公共预算财政拨款基本支出决算表

九、一般公共预算财政拨款项目支出决算表

十、政府性基金预算财政拨款收入支出决算表

十一、国有资本经营预算财政拨款收入支出决算表

十二、国有资本经营预算财政拨款支出决算表

十三、财政拨款“三公”经费支出决算表